



MIEJSCOWY PLAN ZAGOSPODAROWANIA PRZESTRZENNEGO NA OBSZARZE GMINY KROŚNICE, OBEJMUJĄCEGO SVOIMI GRANICAMI DZIAŁKI O NR EWID. 564/1 i 564/2

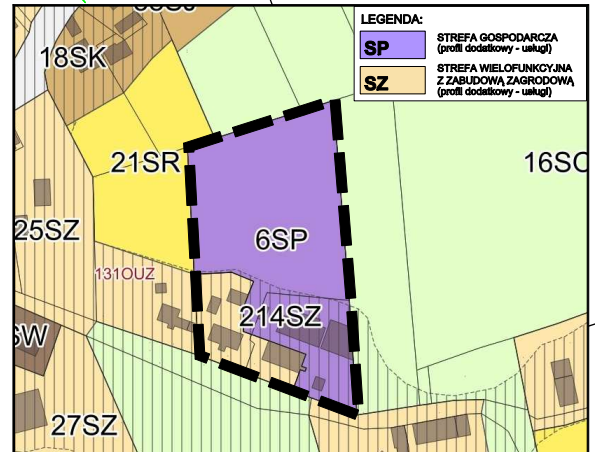
CZĘŚĆ GRAFICZNA

ZALĄCZNIK NR 1
DO UCHWAŁY NR / / 2026
RADY GMINY KROŚNICE
Z DNIA 2026 r.



Układ współrzędnych:
EPSG:2177 - BTR89 / Poland CS2000 zone 6

0 5 10 20 30 40 50
SKALA 1:1000



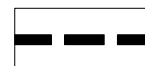
LEGENDA:

SP STREFA GOSPODARZA
(profil dodatkowy - usługi)
SZ STREFA WIELOFUNKCYJNA
Z ZABUDOWĄ ZAGRODOWĄ
(profil dodatkowy - usługi)

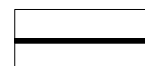
Wzrys z Planu ogólnego Gminy Krośnice
Uchwała Rady Gminy Krośnice nr / / 2026 z dnia 2026r.

LEGENDA:

1. OZNACZENIA GRAFICZNE BĄDĄCE OBOWIĄZUJĄCYMI USTALENIAMI
PLANU:



GRANICA OBSZARU OBJĘTEGO PLANEM



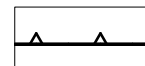
LINIE ROZGRANICZAJĄCE TERENY O RÓŻNYM
PRZEZNACZENIU LUB RÓŻNYCH ZASADACH
ZAGOSPODAROWANIA



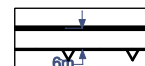
TEREN USŁUG LUB PRODUKCJI



TEREN ZABUDOWY ZAGRODOWEJ



NIEPRZEKRACZALNA LINIA ZABUDOWY



OKREŚLENIE USYTUOWANIA
NIEPRZEKRACZALNEJ LINII ZABUDOWY



STREFA ZIELENI IZOLACYJNEJ

GRANICA PARKU KRAJOBRAZOWEGO "DOLINA BARYCZY" - POKRYWA
CAŁY OBSZAR PLANU

GRANICA STANOWISKA ARCHEOLOGICZNEGO 36/20/74-32 AZP (WIEŚ
ŚREDNIOWIECZNA) WRĄZ ZE STREFĄ OCHRONY KONSERWATORSKIEJ
ZABYTKÓW ARCHEOLOGICZNYCH (OW) - POKRYWA CAŁY OBSZAR
PLANU

Mapa zasadnicza w postaci wektorowej, pochodząca
z państwowego zasobu geodezyjnego i kartograficznego:
Starosta Miłicki, ul. Wojska Polskiego 38, Miłicz
Licencja nr GK.6642.1027.2025_0213_P